



## АДМИНИСТРАЦИЯ ГОРОДА ПЕРМИ

### ДЕПАРТАМЕНТ ЗЕМЕЛЬНЫХ ОТНОШЕНИЙ

Сибирская ул., д. 15, Пермь, 614000, тел. (342) 212-46-78, факс 212-41-51  
e-mail: dzo@gorodperm.ru, http://www.gorodperm.ru

### РАЗРЕШЕНИЕ на размещение объекта № 21-01-44-349 от 11 МАР 2022

Департамент земельных отношений Администрации города Перми в соответствии с пунктом 3 ст. 39.36 Земельного кодекса Российской Федерации, Положением о порядке и условиях размещения объектов на землях или земельных участках, находящихся в государственной или муниципальной собственности, на территории Пермского края без предоставления земельных участков и установления сервитутов, публичного сервитута, утвержденным Постановлением Правительства Пермского края от 22 июля 2015 г. № 478-п, заявлением от 02 марта 2022 г. № 21-01-06-1717

**разрешает** АО «Газпром газораспределение Пермь» (ИНН 5902183841, ОГРН 1025900512670, место нахождения: 614000, Пермский край, г. Пермь, ул. Петропавловская, 43)

**размещение объекта:** газопровод давлением до 1,2 Мпа, для размещения которого не требуется разрешения на строительство, к жилому дому по адресу: Пермский край, г. Пермь, Орджоникидзевский район, ул. Оршанская, 30

**на землях:** государственная собственность на которые не разграничена

**местоположение:** Пермский край, г. Пермь, Орджоникидзевский район, ул. Оршанская

**разрешение выдано на срок:** 11 месяцев.

Дополнительные условия размещения:

**способ размещения объекта:** подземный.

Территория, согласно схеме, расположена в зоне общеобразовательного учреждения.

АО «Газпром газораспределение Пермь»:

1. В соответствии с пунктом 7(2) Положения о порядке и условиях размещения объектов на землях или земельных участках, находящихся в государственной или муниципальной собственности, на территории Пермского края без предоставления земельных участков и установления сервитутов, публичного сервитута, утвержденного Постановлением Правительства Пермского края от 22 июля 2015 г. № 478-п, представить в департамент земельных отношений администрации города Перми в течение 1 месяца с момента размещения объектов материалы контрольной геодезической съемки размещенных объектов на бумажном и электронном носителях на безвозмездной основе.

В соответствии со статьей 20<sup>1</sup> Закона Пермского края от 14 сентября 2011 г. № 805-ПК «О градостроительной деятельности в Пермском крае» АО «Газпром

газораспределение Пермь»:

Не позднее чем за 10 рабочих дней до начала строительства и (или) реконструкции безвозмездно передает в департамент градостроительства и архитектуры администрации города Перми один экземпляр копий разделов проектной документации, предусмотренных пунктом 1 части 12 статьи 48 Градостроительного кодекса Российской Федерации;

В течение 10 рабочих дней после окончания работ по строительству, реконструкции безвозмездно передать в департамент градостроительства и архитектуры администрации города Перми схему, отображающую расположение объекта и сетей инженерно-технического обеспечения, подписанную застройщиком (техническим заказчиком), с приложением текстового и графического описания местоположения границ охранной и санитарно-защитной зоны, перечень координат характерных точек границ такой зоны.

**Приложение:** схема предполагаемых к использованию земель или части земельного участка (на 1 л. в 1 экз.).

Начальник отдела предоставления  
земельных участков по работе  
с юридическими лицами



С.С.Бажина



**Схема предполагаемых к использованию земель или части земельного участка**

Объект: Газопровод давлением до 1.2 Мпа. для размещения которого не требуется разрешения на строительство к жилому дому по адресу: Пермский край, г. Пермь, р-н Орджоникидзевский, ул. Оршанская, 30;

Местоположение: Пермский край, г. Пермь, р-н Орджоникидзевский, ул. Оршанская;

Площадь земель или части земельного участка: 652 м<sup>2</sup>;

Категория земель: земли населенных пунктов;

Вид разрешенного использования: -

## Система координат МСК59

Каталог координат, м

№ точки границ	X	Y
n1	532951.58	2243354.91
n2	532952.52	2243382.08
1	532995.84	2243382.80
n3	533012.47	2243382.96
n4	533012.42	2243392.75
n5	532949.88	2243392.06
2	532949.91	2243389.59
3	532950.04	2243379.61

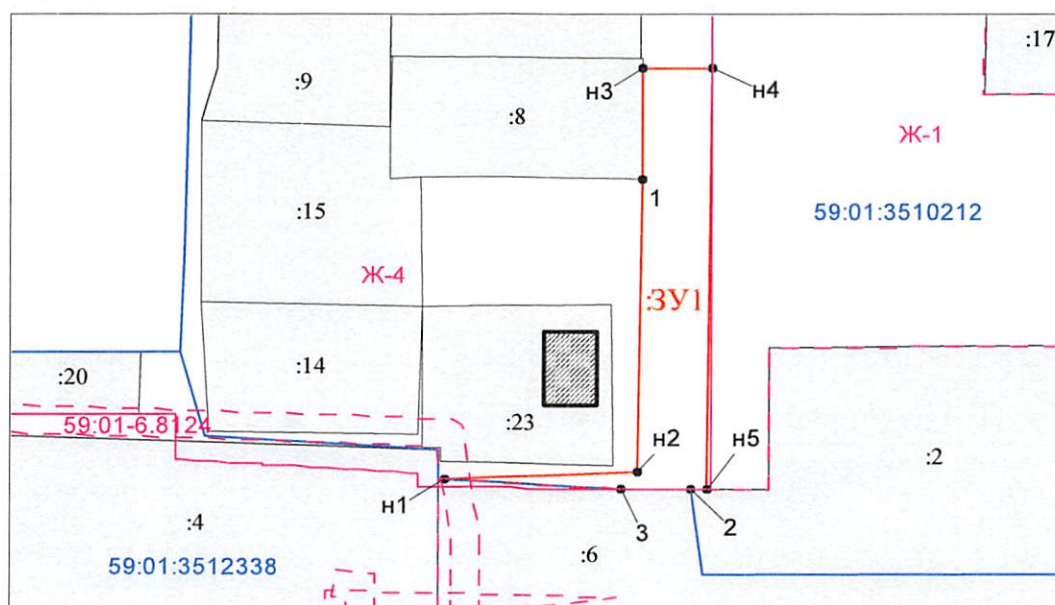
Описание границ смежных землепользователей:

Границы н1-1, н3-н5- земли общего пользования;

Граница 1-нЗ - земельный участок 59:01:3510212:8;










Граница н5-2 - земельный участок 59:01:3510212:2;

Граница 2-н1 - земельный участок 59:01:3512338:6.



**Масштаб 1:800**

**Условные обозначения:**

- |                                                                                          |                                                                                                         |
|------------------------------------------------------------------------------------------|---------------------------------------------------------------------------------------------------------|
|       | Граница охранных и территориальных зон                                                                  |
|       | Существующая часть границы, сведения о которой достаточны для определения её местоположения             |
|       | Характерная точка границы, сведения о которой позволяют однозначно определить ее положение на местности |
|  :17  | Кадастровый номер земельного участка                                                                    |
|       | Граница кадастрового деления                                                                            |
| 59:01:4011330                                                                            | Номер кадастрового квартала по сведениям ГКН                                                            |
|  n1   | Обозначение характерной точки границ                                                                    |
|       | Граница образуемого земельного участка                                                                  |
|  :3У1 | Обозначение образуемого земельного участка                                                              |
|  Ж-4  | Обозначение территориальной зоны                                                                        |
| 59.01.2.210                                                                              | Обозначение охранной зоны                                                                               |

Заявитель: АО "Газпром газораспределение Пермь" по доверенности А.К. Порубов

(подпись, расшифровка подписи)

МП (для юридических лиц и индивидуальных предпринимателей)